
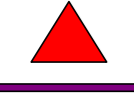


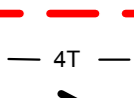












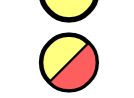












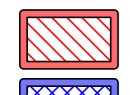








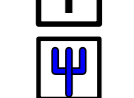







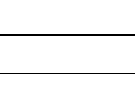


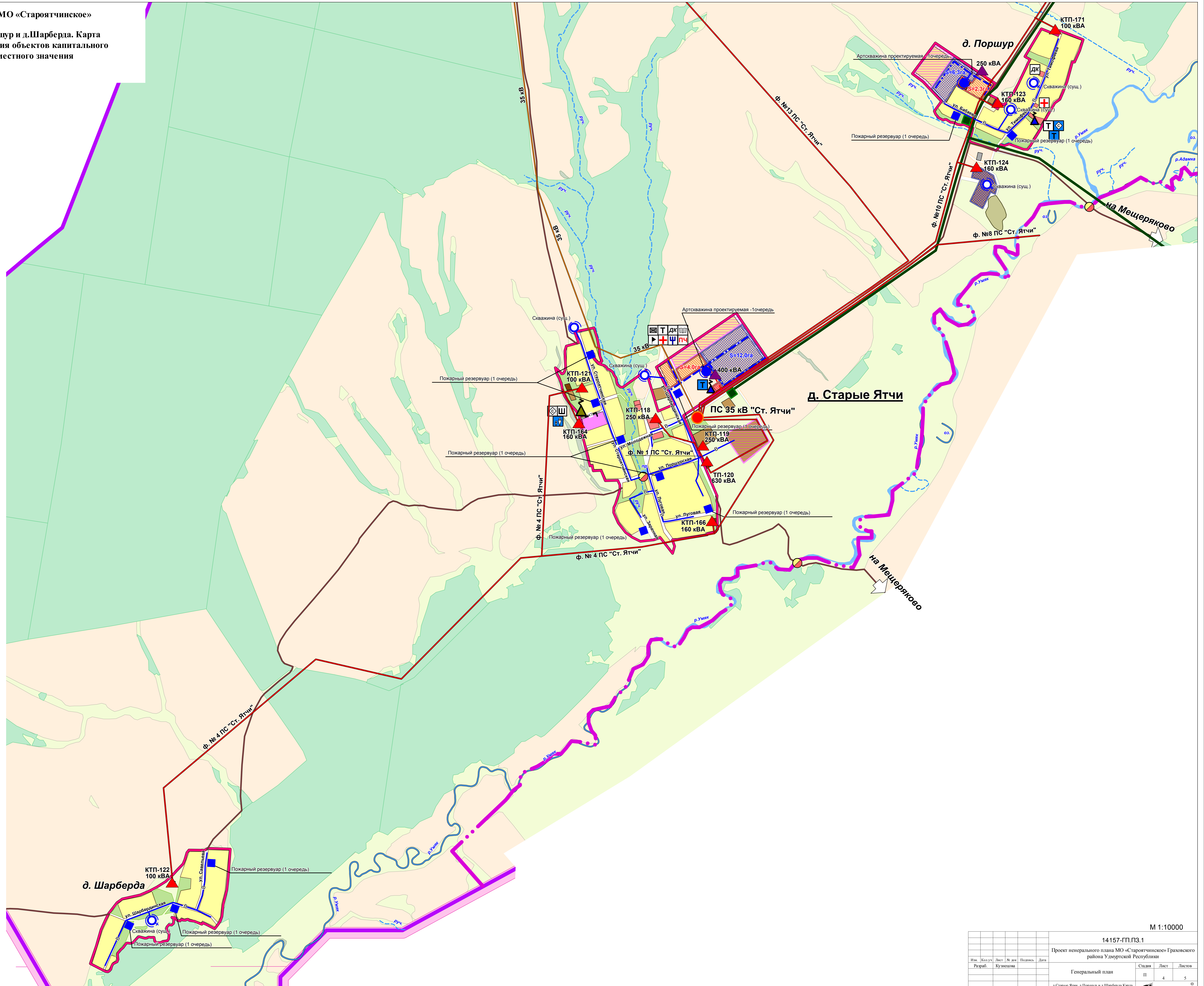


Генеральный план МО «Староятчинское»

д. Старые Ятчи, д. Поршур и д. Шарберда. Карта планируемого размещения объектов капитального строительства местного значения

УСЛОВНЫЕ ОБОЗНАЧЕНИЯ

-  Существующая ПС 110/35 кВ
-  Существующая ПС 35/10 кВ
-  Существующая ТП(КТП) 10/0,4 кВ
-  Существующая ВЛ-110 кВ
-  Существующая ВЛ-35 кВ
-  Существующая ВЛ-10 кВ
-  Проектируемая ТП(КТП) 10/0,4 кВ
-  Проектируемая ВЛ-10 кВ
-  Проектируемая теплотруба
-  Индивидуальные источники тепла на газовом топливе
-  Котельные модульные проектируемые
-  Котельные существующие
-  Хозяйственно-питьевой водопровод - существующие сети
-  Хозяйственно-питьевой водопровод - 1 очередь
-  Хозяйственно-питьевой водопровод - расчетный срок
-  Артезианская - существующая
-  Артезианская проектируемая - 1 очередь
-  Артезианская проектируемая - расчетный срок
-  Пожарный резервуар - 1 очередь
-  Существующий ГРП (стальной)
-  Перспективный ГРП (стальной)
-  ГАЗ Существующий стальной газопровод высокого давления II категории
-  ГАЗ Перспективный стальной газопровод высокого давления II категории
- ЖИЛЬНЫЕ ЗОНЫ**
-  Зона индивидуальной жилой застройки
- ОБЩЕСТВЕННО-ДЕЛОВЫЕ ЗОНЫ**
-  Зона административно-делового назначения
-  Зона учебно-образовательного назначения
- ЗОНЫ ТРАНСПОРТНО-ИНЖЕНЕРНЫХ ИНФРАСТРУКТУР**
-  Зона инженерной инфраструктуры
-  Зона объектов транспортной инфраструктуры
-  Мост существующий
-  Мост реконструируемый
-  Автодороги общего пользования
-  Регионального значения
-  Местного значения
- ЗОНЫ СЕЛЬСКОХОЗЯЙСТВЕННОГО ИСПОЛЬЗОВАНИЯ**
-  Зона объектов сельскохозяйственного назначения
-  Зона сельскохозяйственных угодий
- РЕКРЕАЦИОННЫЕ ЗОНЫ**
-  Озеленение общего пользования
- ЗЕМЛИ ГОСЛЕСФОНДА**
-  Леса
- ЗЕМЛИ ВОДНОГО ФОНДА**
-  Водоёмы
-  Водоотки
- ЗОНЫ СПЕЦИАЛЬНОГО НАЗНАЧЕНИЯ**
-  Кладбище
- ПРОЧИЕ (ИНЫЕ) ЗОНЫ**
-  Болото
-  Луга
- ГРАНИЦЫ**
-  Граница республики
-  Граница района
-  Граница муниципального образования
-  Граница населенного пункта (проектируемая)
-  Территории нового строительства
-  1 очередь
-  Расчетный срок
-  Перспектива
-  Резервация
- ОБЪЕКТЫ КУЛЬТУРНО-БЫТОВОГО ОБСЛУЖИВАНИЯ**
-  Существующие
-  Детское дошкольное учреждение
-  Общеобразовательная школа
-  Администрация
-  ФАП
-  Дом культуры
-  Библиотека
-  Спортивное сооружение
-  Почтовое отделение
- Учреждение торговли
- Учреждение общественного питания
- Пожарная часть
- Проектируемые на первую очередь
- ФАП (новое строительство)
- Дом культуры (капитальный ремонт) на расчетный срок
- Детское дошкольное учреждение (реконструкция)
- Спортивная площадка (новое строительство)
- Учреждение торговли (новое строительство)



М 1:10000

14157-ГП.П3.1					Страницы		
Проект генерального плана МО «Староятчинское» Глазовского района Удмуртской Республики					II	4	5
Генеральный план					Листы		
д. Старые Ятчи, д. Поршур и д. Шарберда. Карта планируемого размещения объектов капитального строительства местного значения					© 2017		
Имя	Исполн.	Лист	№ док.	Поиск	Дата		
Резаб.	Кузнецова						
Г.АП	Кузнецова						
ГИИ	Керняков						

Составлено: _____
 Проверено: _____
 Дата: _____